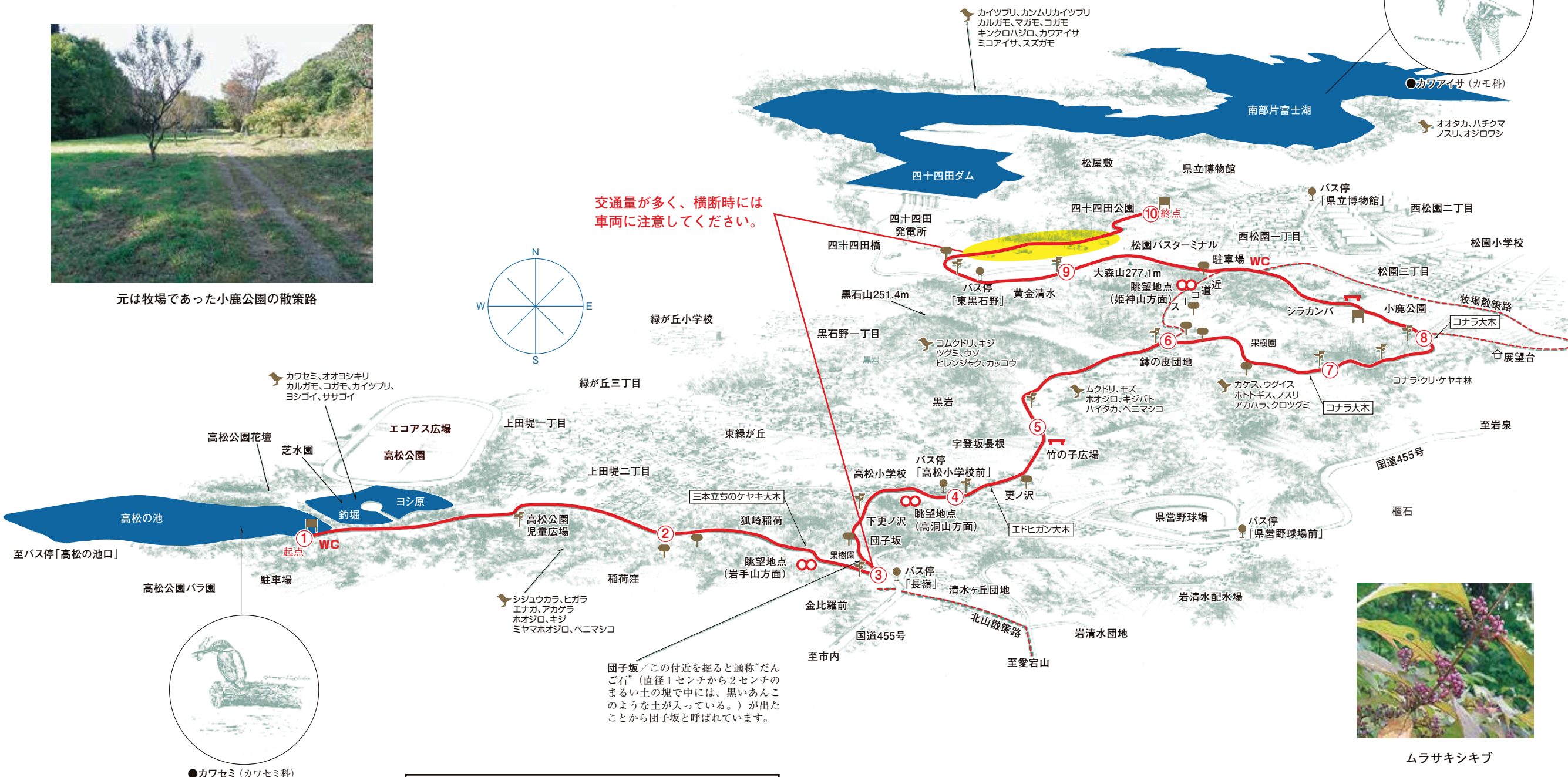



高松の池から鉢ノ皮、小鹿公園を経て、四十四田ダム入口へ。ヨシ原、リンゴ園、落葉広葉樹林、牧場跡と変化に富んだ景色が楽しめるコースです。周囲を丘陵地に囲まれた鉢ノ皮地区は市街地近くにありながら隠れ里のようです。終点からは岩手県立博物館や四十四田公園に立ち寄ることもできます。

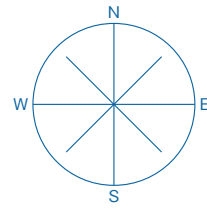


元は牧場であった小鹿公園の散策路

4. 高松・四十四田コース コースマップ



交通量が多く、横断時には車両に注意してください。



カワセミ、オオヨシキリ、カルガモ、コガモ、カイツブリ、ヨシコイ、ササコイ

高松公園花壇、芝水園、釣堀、ヨシ原

高松公園バラ園

至バス停「高松の池口」

高松公園

エコアス広場

高松公園児童広場

上田堤一丁目

上田堤二丁目

高松公園

至バス停「高松の池口」

●カワセミ (カワセミ科)

団子坂 / この付近を掘ると通称“だんご石” (直径1センチから2センチのまるい土の塊で中には、黒いあんこのような土が入っている。) が出たことから団子坂と呼ばれています。



ムラサキシキブ

- 方向板
- 案内板・野鳥説明板
- 補助標識
- 休憩設備
- 眺望ポイント
- WC お手洗い

●コースの利用方法 バス利用

- ・起点：岩手県交通 上田線「高松の池口」下車
- ・終点：岩手県交通 上田線「東黒石野」または「県立博物館」(松園バスターミナル行)乗車

●コースタイム・距離

①起点 → (約2km・1時間) → ④高松小学校 → (約1.3km・50分) → ⑥鉢ノ皮 → (約1.5km・50分) → 小鹿公園 (近道コースは⑥鉢ノ皮 → (約0.5km・15分) → 小鹿公園) → (約0.7km・20分) → ⑩終点 (※①～⑩誘導柱は約500mおき)